

Provincia di Ancona

Settore X - Viabilità

Via Ruggeri 5 - 60131 ANCONA - Tel. 071/5894284 Fax. 071/5894612

**Progetto
Definitivo
Esecutivo**

OGGETTO:

**REALIZZAZIONE ROTATORIA
ALL'INTERSEZIONE DELLA S.P. n°362
"JESINA" CON LA S.P. n°3 "VALMUSONE"
IN LOC. CASTELROSINO**

Comune di:

JESI

Tavola

C5

Agg.

Agg.

Agg.

**SEZIONI
STRADALI**

Scala

1:200

I PROGETTISTI
(Dott.Ing. Alessandro BERLUTI)

(Geom. Simone PAOLETTI)

IL RESPONSABILE UNICO DEL PROCEDIMENTO
(Dott. Ing. Giacomo Dolciotti)

I COLLABORATORI
(Geom. Marcello SCALONI)

(Geom. Daniele Donati)

Visto: IL DIRIGENTE ad Interim
(Dott. Ing. Massimo Sbriscia)

Data: Dicembre 2014

Redatto: Geom. Simone PAOLETTI

PROFILO: Jesi – Rotatoria

SEZIONE: 1

PROGRESSIVA: 0.00

Area Rilevato = mq 0.00

140
200
200

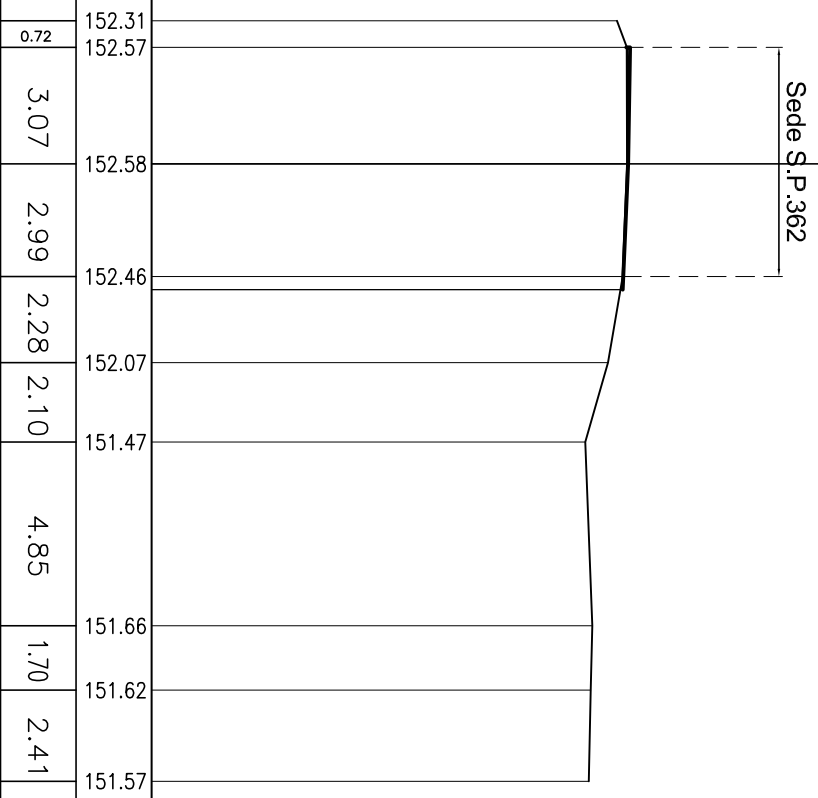
QUOTE
TERRENO

PARZIALI
TERRENO

PROGRESSIVE
PROGETTO

PARZIALI
PROGETTO

QUOTE
PROGETTO



152.66
152.60
152.46

3.08
3.33

PROFILO: Jesi – Rotatoria

SEZIONE: 2

PROGRESSIVA: 0.00

Area Rilevato = mq 4.50

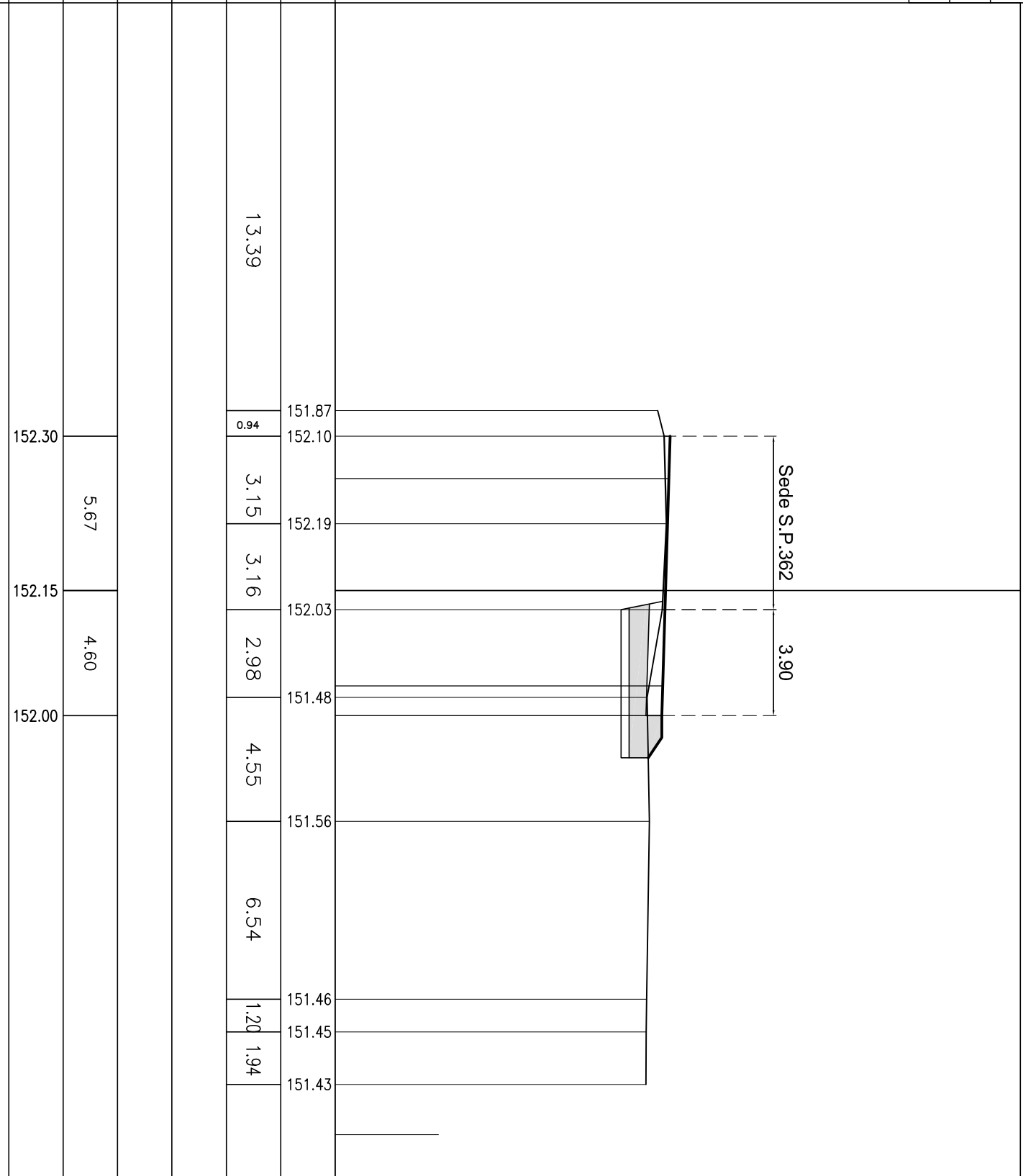
140
200
200

QUOTE TERRENO	151.87	152.10	152.19	152.03	151.48	151.56	151.46	151.45	151.43
PARZIALI TERRENO	0.94	3.15	3.16	2.98	4.55	6.54	1.20	1.94	
	13.39								

PROGRESSIVE PROGETTO

PARZIALI PROGETTO

QUOTE PROGETTO



PROFILO: Jesi – Rotatoria

SEZIONE: 3

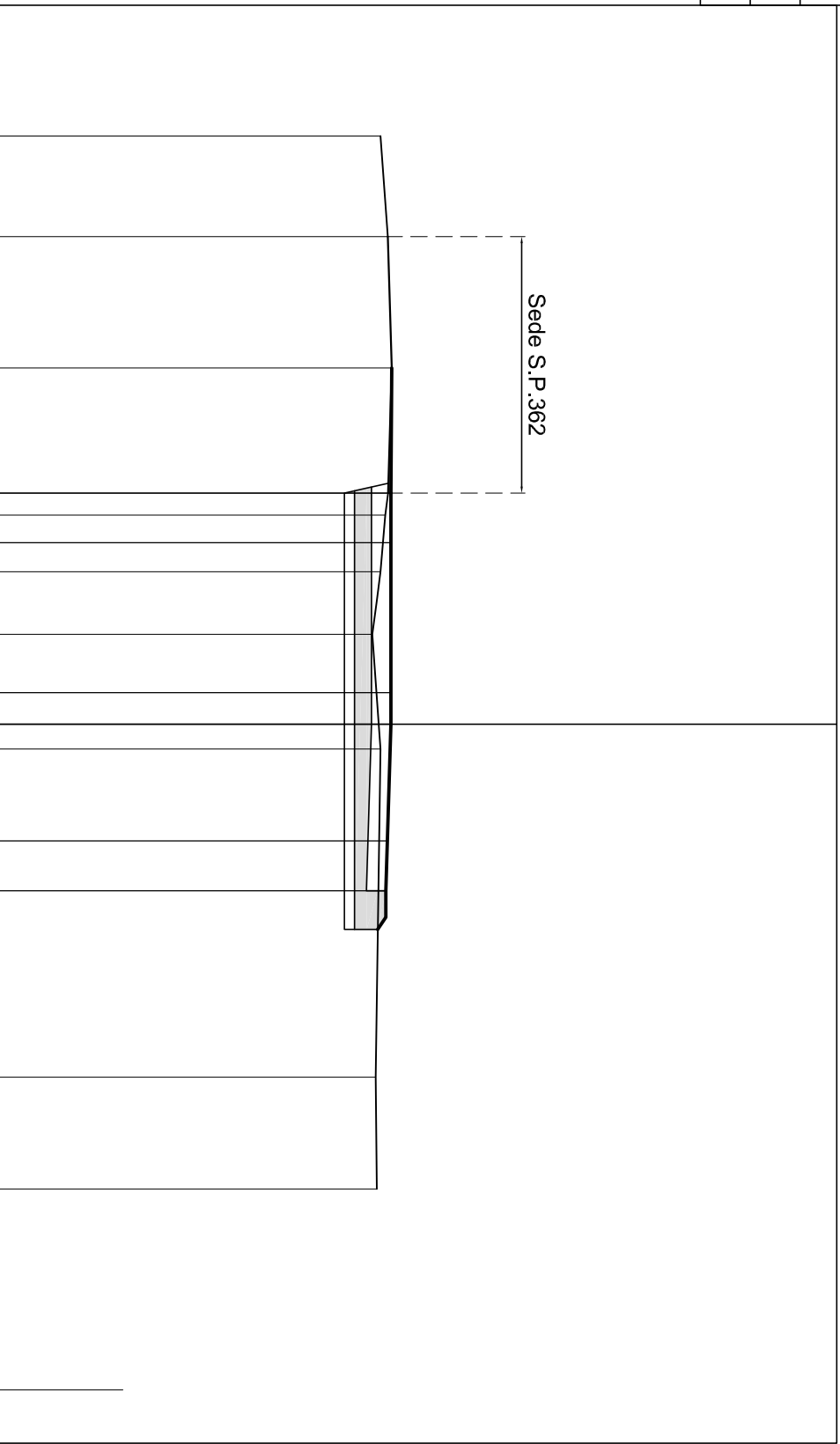
PROGRESSIVA: 0.00

Area Rilevato = mq 6.90

140
200
200

QUOTE TERRENO	151.49	151.71	151.83	151.72	151.63	151.49	151.24	151.49	151.35	151.38
PARZIALI TERRENO	3.02	3.94	3.77	1.70	1.88	3.44	9.86	3.36		
PROGRESSIVE PROGETTO										
PARZIALI PROGETTO										
QUOTE PROGETTO	151.80	151.80	151.80	151.80	151.80	151.80	151.65			

Sede S.P.362



PROFILO: Jesi – Rotatoria

SEZIONE: 4

PROGRESSIVA: 0.00

Area Rilevato = mq 4.50
Area Rilevato = mq 4.20

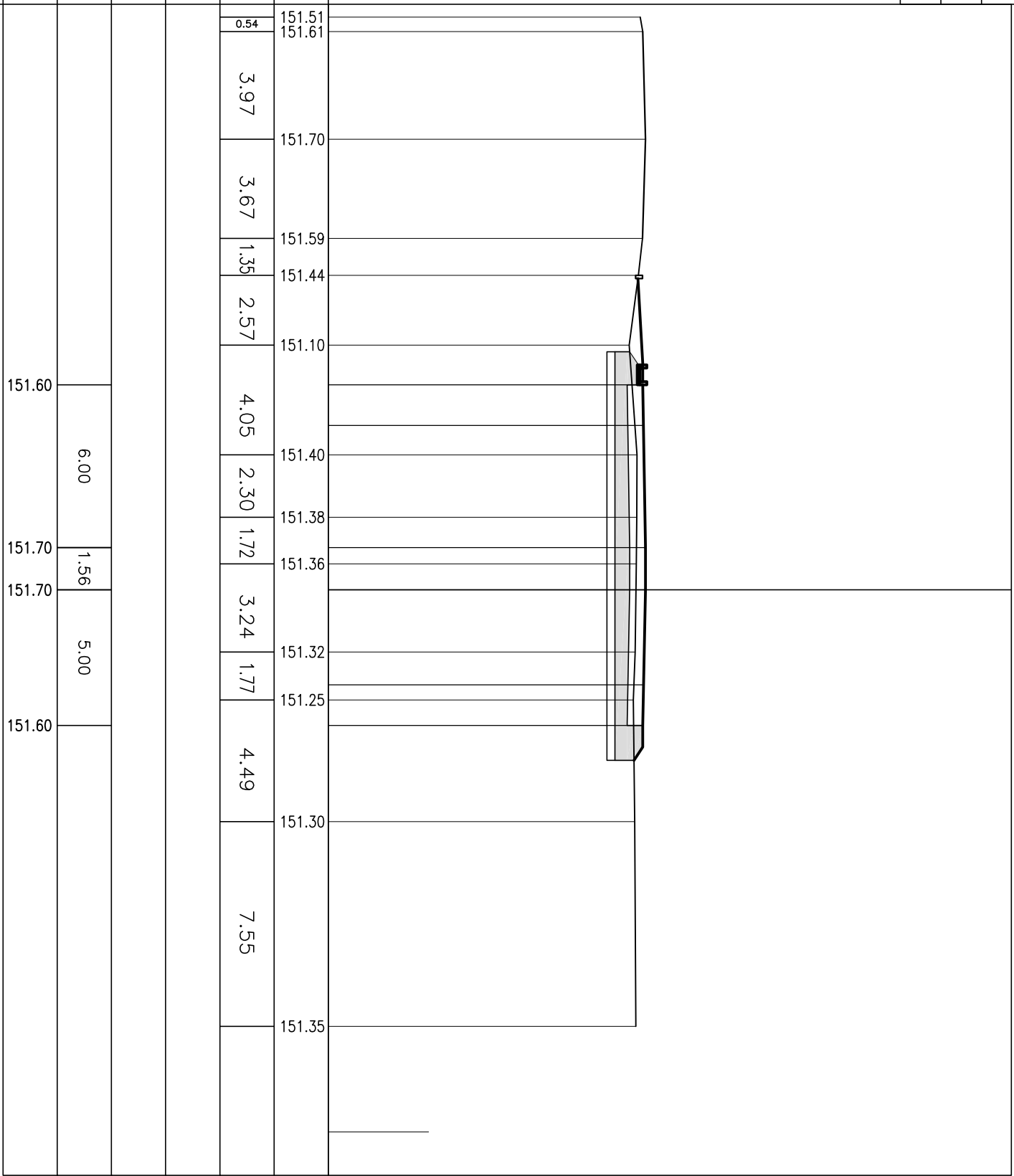
140
200
200

QUOTE TERRENO	151.51	151.61	151.70	151.59	151.44	151.10	151.40	151.38	151.36	151.32	151.25	151.30	151.35
PARZIALI TERRENO	0.54	3.97	3.67	1.35	2.57	4.05	2.30	1.72	3.24	1.77	4.49	7.55	

PROGRESSIVE PROGETTO

PARZIALI PROGETTO

QUOTE PROGETTO

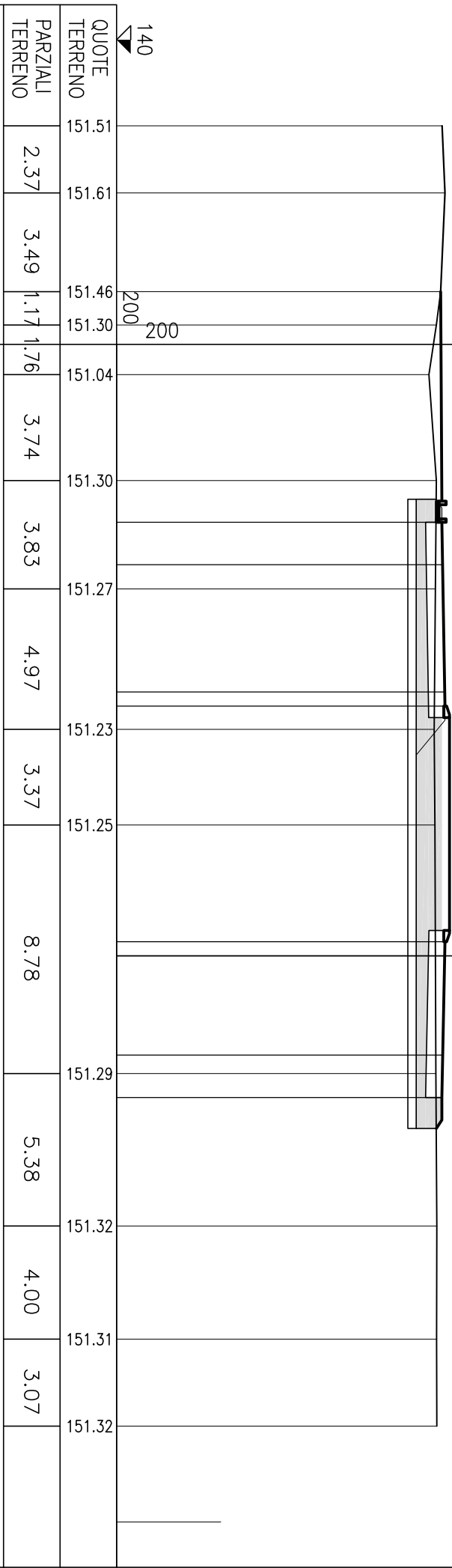


PROFILO: Jesi – Rotatoria

SEZIONE: 5

PROGRESSIVA: 0.00

Area Rilevato = mq 6.70
Area Rilevato = mq 6.50



PROGRESSIVE PROGETTO

PARZIALI PROGETTO

QUOTE PROGETTO

151.50	6.50	151.60	5.50	151.60	5.50	151.50
--------	------	--------	------	--------	------	--------

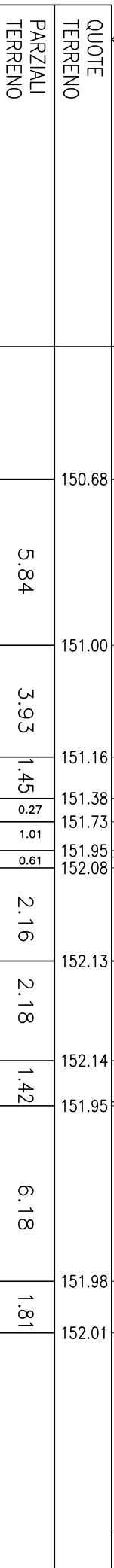
PROFILO: Rotatoria - Castelrosino

SEZIONE: 7

PROGRESSIVA: 0.00

Area Rilevato = mq 0.00

140
200
200



PROGRESSIVE PROGETTO

PARZIALI PROGETTO

QUOTE PROGETTO

152.10	3.65	4.95	152.10
--------	------	------	--------

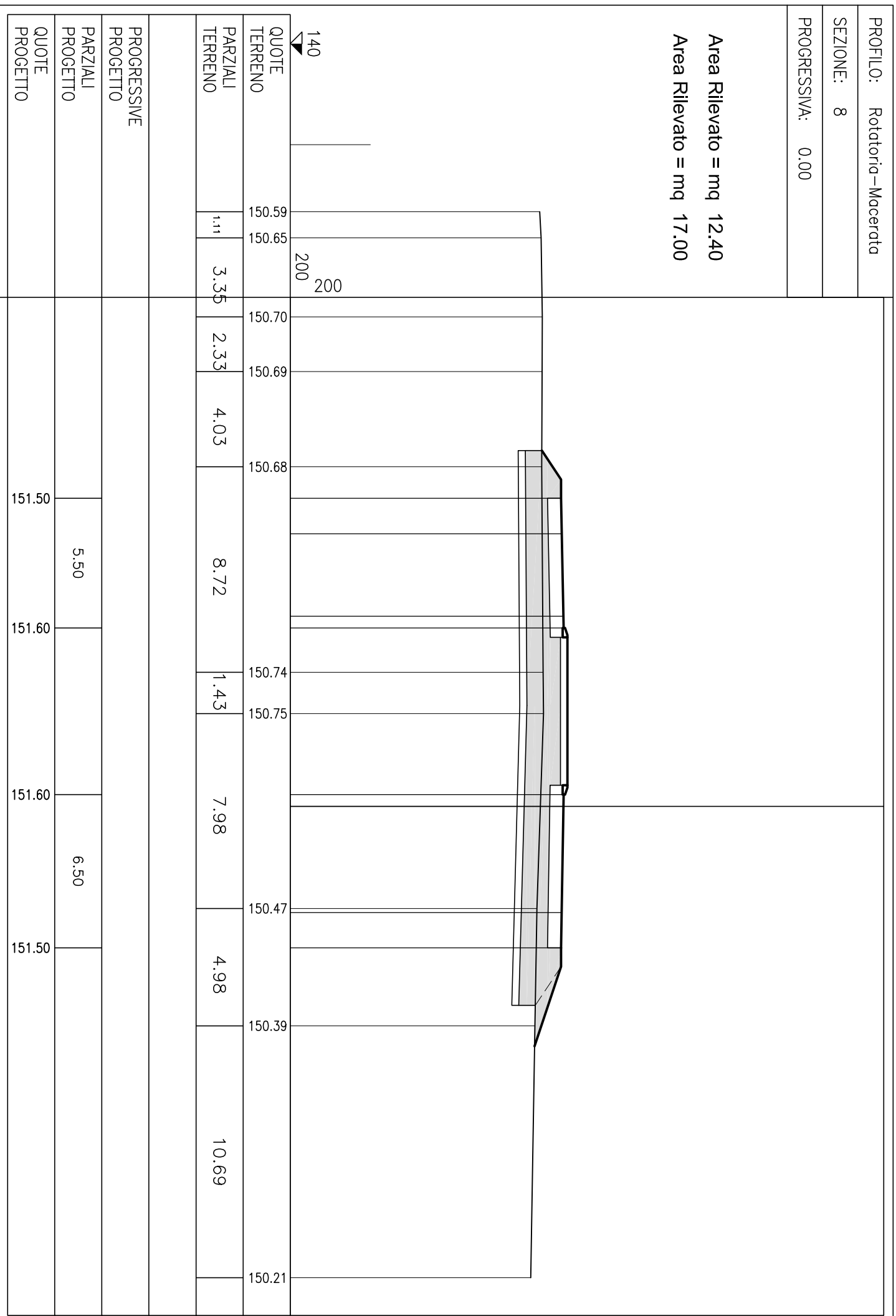
152.10	152.20	152.10
--------	--------	--------

PROFILO: Rotatoria-Macerata

SEZIONE: 8

PROGRESSIVA: 0.00

Area Rilevato = mq 12.40
Area Rilevato = mq 17.00



PROFILO: Rotatoria-Macerata

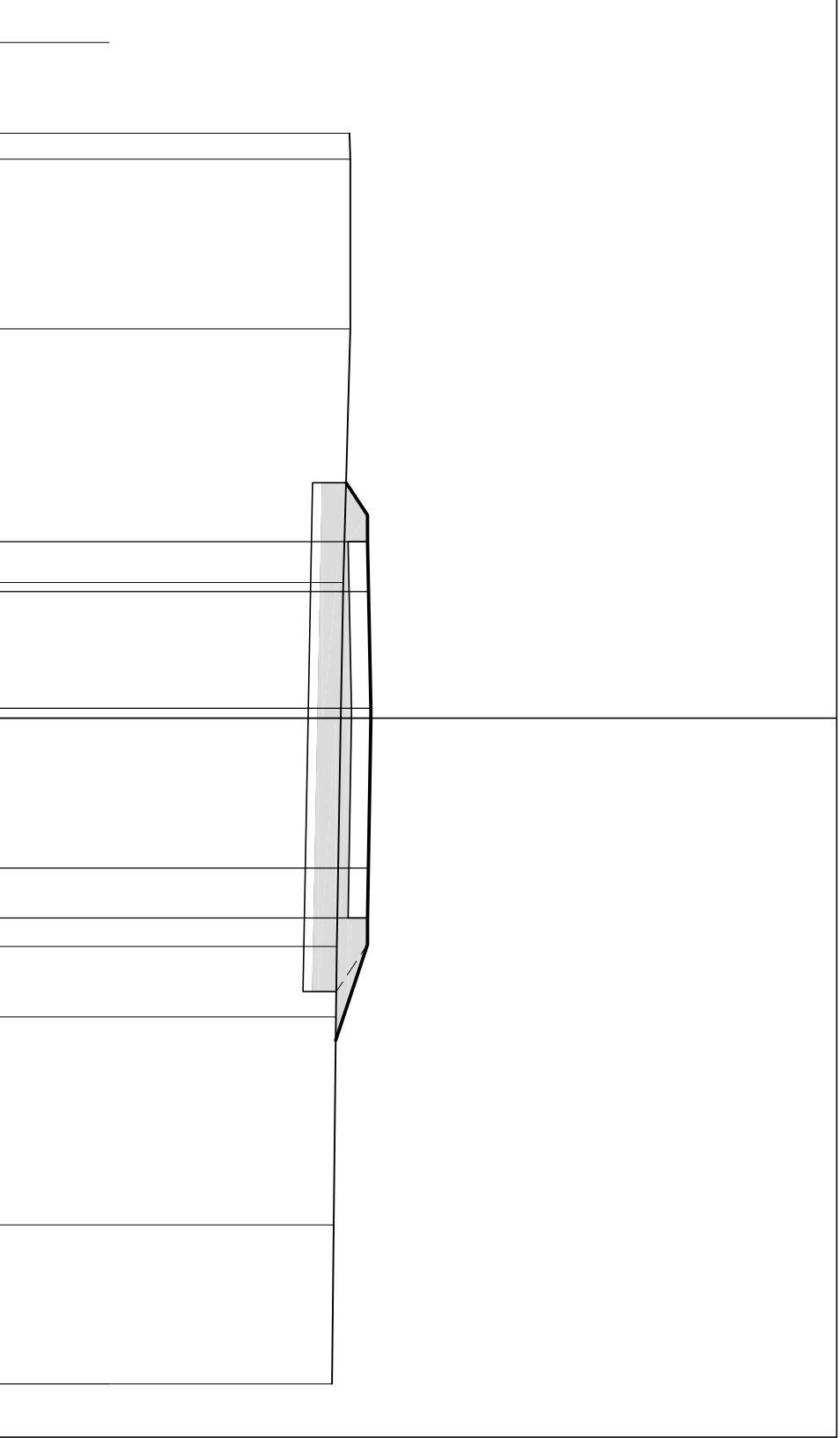
SEZIONE: 9

PROGRESSIVA: 0.00

Area Rilevato = mq 6.90
Area Rilevato = mq 9.70

140
200
200

QUOTE TERRENO	150.56	150.58	150.58	150.37	150.30	150.18	150.15	150.08	150.03
PARZIALI TERRENO	0.78	5.10	7.63	4.07	6.86	2.11	6.26	4.77	
PROGRESSIVE PROGETTO									
PARZIALI PROGETTO									
QUOTE PROGETTO	151.10	5.00	151.20	151.20	6.00	151.10			



PROFILO: Rotatoria-Macerata

SEZIONE: 10

PROGRESSIVA: 0.00

Area Rilevato = mq 10.60

140
200
200

Sede S.P.362

QUOTE TERRENO	150.69	150.80	150.72	150.37	149.99	150.04	149.97	149.91
PARZIALI TERRENO	3.72	3.83	2.09	1.32	4.66	7.33	10.01	

PROGRESSIVE PROGETTO

PARZIALI PROGETTO

QUOTE PROGETTO

150.60	5.00	150.60	5.00	150.50
--------	------	--------	------	--------


PROFILO: Rotatoria-Macerata

SEZIONE: 11

PROGRESSIVA: 0.00

Area Rilevato = mq 5.00

140
200
200



QUOTE TERRENO	150.42	150.53	150.47	150.20	149.79	149.86	149.86	149.83	149.80
PARZIALI TERRENO	3.28	3.26	1.51	.22	3.60	4.79	4.41	4.06	

PROGRESSIVE PROGETTO								
PARZIALI PROGETTO	4.75	4.35						

QUOTE PROGETTO	150.60	150.50	150.40
QUOTE PROGETTO			

PROFILO: Rotatoria-Macerata

SEZIONE: 12

PROGRESSIVA: 0.00

Area Rilevato = mq 0.00

140
200
200

Sede S.P. 362

QUOTE TERRENO	150.19	150.31	150.25	150.18	150.03	149.69	149.74	149.74
PARZIALI TERRENO	3.15	3.17	2.14	1.22	3.41	9.58		

PROGRESSIVE PROGETTO

PARZIALI PROGETTO


QUOTE PROGETTO	150.35	150.35	150.30					
	3.14	3.17						

PROFILO: Rotatoria-Macerata

SEZIONE: 13

PROGRESSIVA: 0.00

Area Rilevato = mq 2.00



QUOTE TERRENO	151.49	151.54	151.43	151.37	151.32	151.39	151.39	151.31	151.08	150.94	150.71	150.67	150.70	150.56	150.51
PARZIALI TERRENO	5.46	3.53	2.65	1.48	9.09	0.89	4.12	2.67	1.65	2.59	0.91	1.88	5.57	1.18	

PROGRESSIVE PROGETTO

PARZIALI PROGETTO

QUOTE PROGETTO

151.30	1.50	3.50	0.50	151.40	0.50	4.50	1.50	151.30							
--------	------	------	------	--------	------	------	------	--------	--	--	--	--	--	--	--

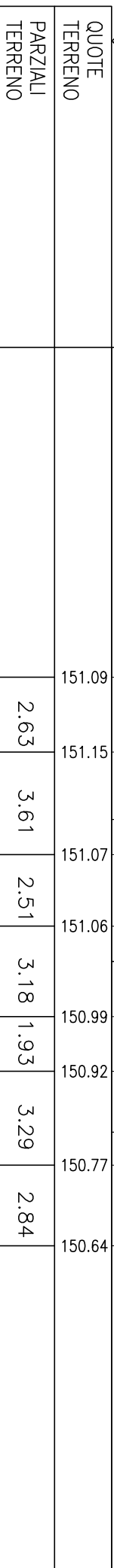
PROFILO: Rotatoria-Macerata

SEZIONE: 14

PROGRESSIVA: 0.00

Area Rilevato = mq 0.00

140
200
200



QUOTE
TERRENO

PARZIALI
TERRENO

PROGRESSIVE
PROGETTO

1.50	3.50	4.50	1.50
------	------	------	------

1.50	3.50	4.50	1.50
------	------	------	------

PROFILO: Rotatoria

SEZIONE: A

PROGRESSIVA: 0.00

Area Rilevato = mq 7.40

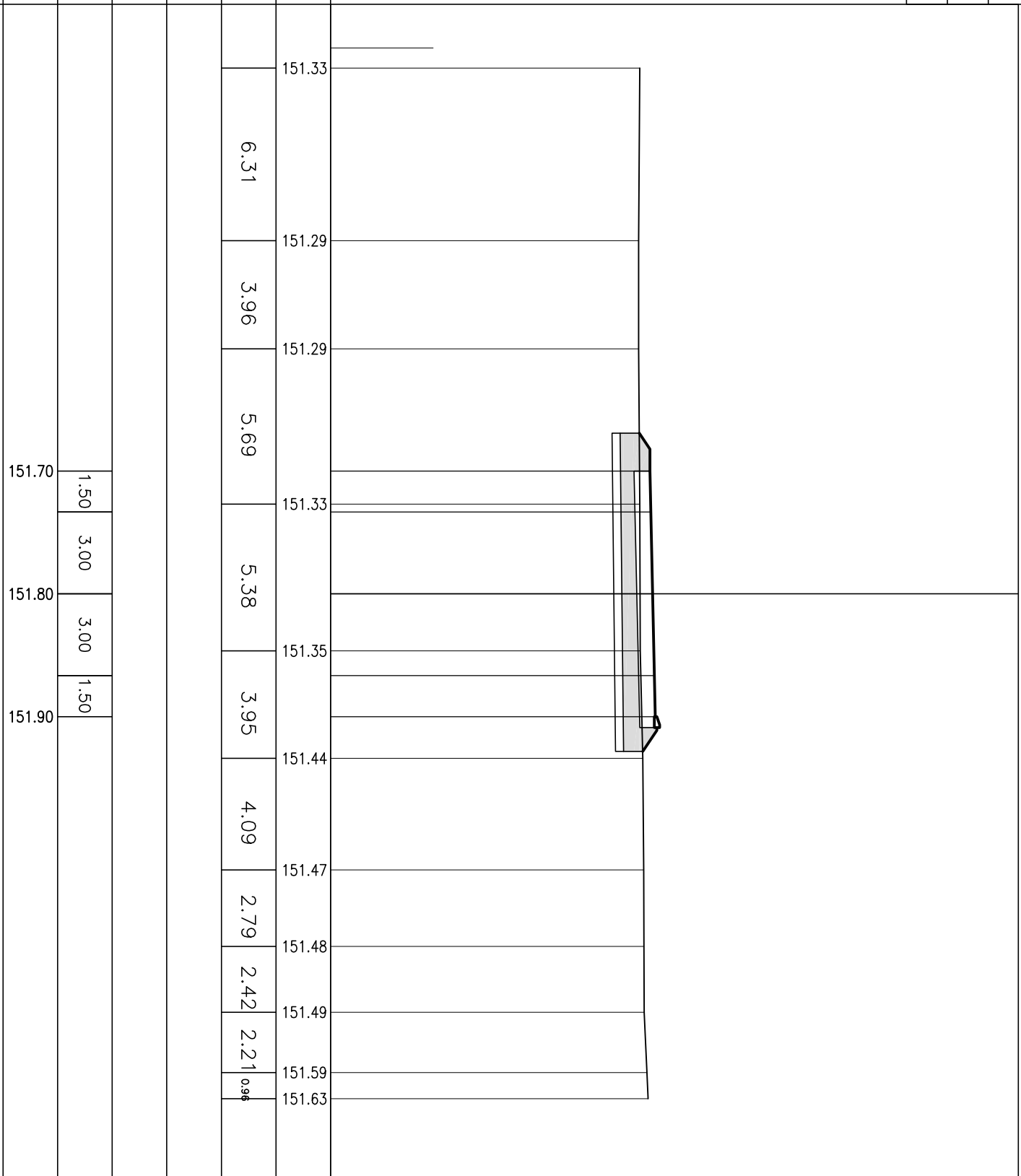
140
200
200

QUOTE TERRENO	151.33	151.29	151.29	151.33	151.35	151.44	151.47	151.48	151.49	151.59	151.63
PARZIALI TERRENO	6.31	3.96	5.69	5.38	3.95	4.09	2.79	2.42	2.21	0.98	

PROGRESSIVE PROGETTO

PARZIALI PROGETTO

QUOTE PROGETTO



PROFILO: Rotatoria

SEZIONE: B

PROGRESSIVA: 0.00

Area Rilevato = mq 6.20

140
200
200

QUOTE TERRENO	151.52	151.56	151.80	151.90	152.00		
PARZIALI TERRENO	7.66	12.09	1.27	3.51	3.87	4.12	1.06
PROGRESSIVE PROGETTO							
PARZIALI PROGETTO			1.50	3.00	3.00	1.50	
QUOTE PROGETTO			151.80	151.90	152.00		

PROFILO: Rotatoria

SEZIONE: C

PROGRESSIVA: 0.00

Area Rilevato = mq 0.00

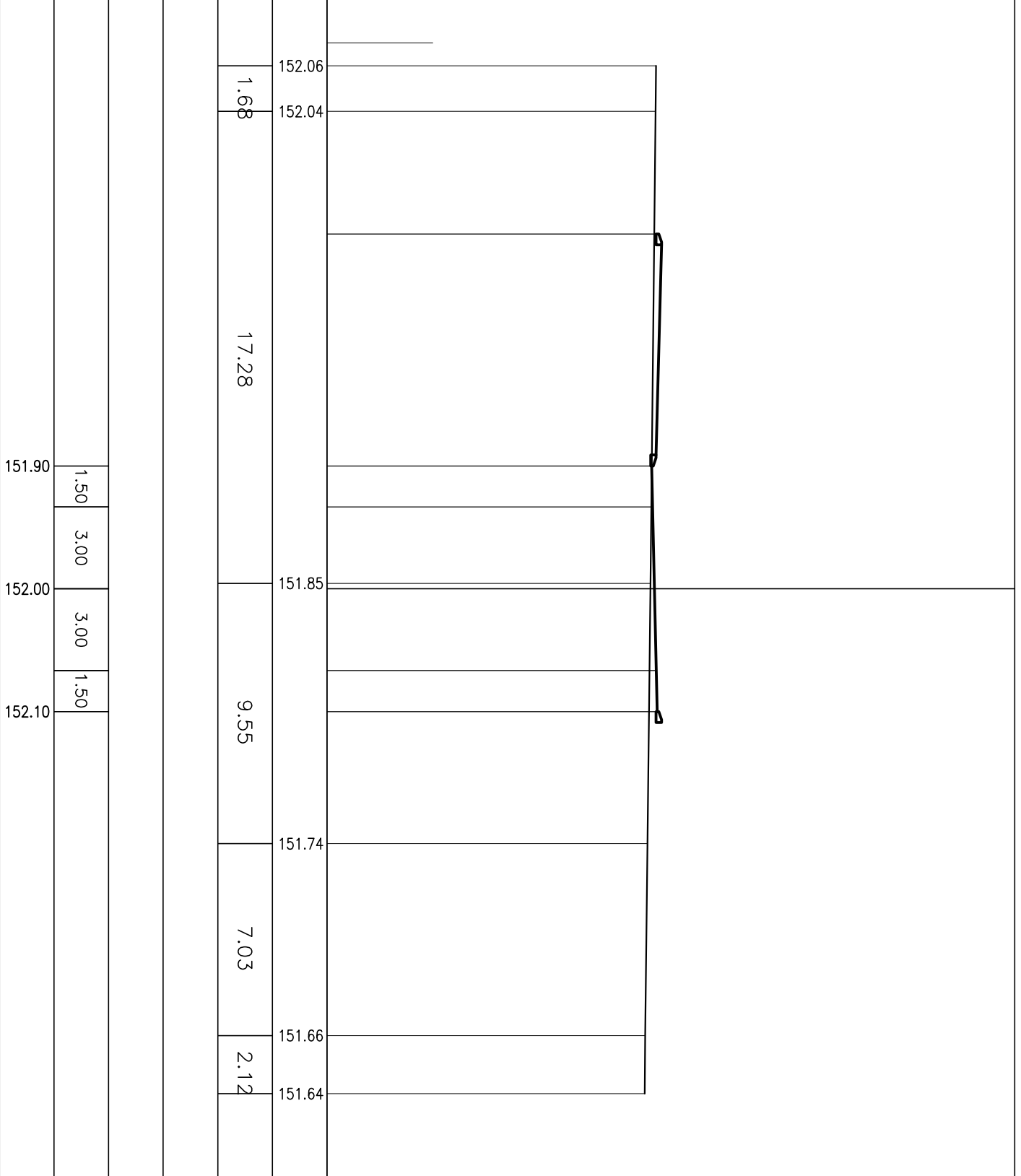
140
200
200

QUOTE TERRENO											
PARZIALI TERRENO	1.68	17.28	9.55	7.03	2.12	152.06	152.04	151.85	151.74	151.66	151.64

PROGRESSIVE
PROGETTO

PARZIALI
PROGETTO

QUOTE
PROGETTO



PROFLO: Rotatoria

SEZIONE: D

PROGRESSIVA: 0.00

Area Rilevato = mq 16.20

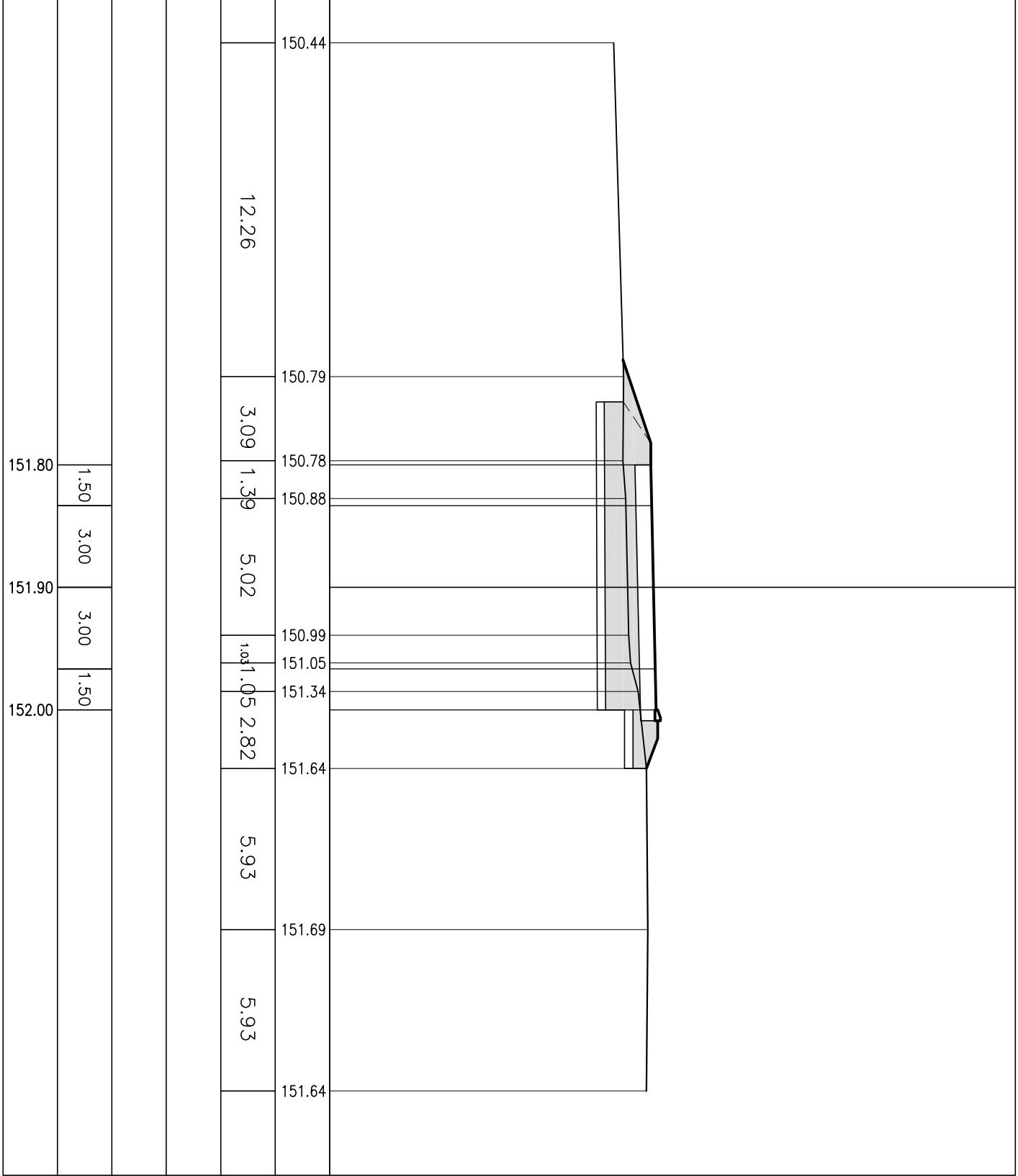
140
200
200

QUOTE TERRENO	150.44	150.79	150.78	150.88	150.99	151.05	151.34	151.64	151.69	151.64
PARZIALI TERRENO	12.26	3.09	1.39	5.02	1.05	1.05	2.82	5.93	5.93	

PROGRESSIVE PROGETTO

PARZIALI PROGETTO

QUOTE PROGETTO



PROFILO: Rotatoria

SEZIONE: E

PROGRESSIVA: 0.00

Area Rilevato = mq 20.50

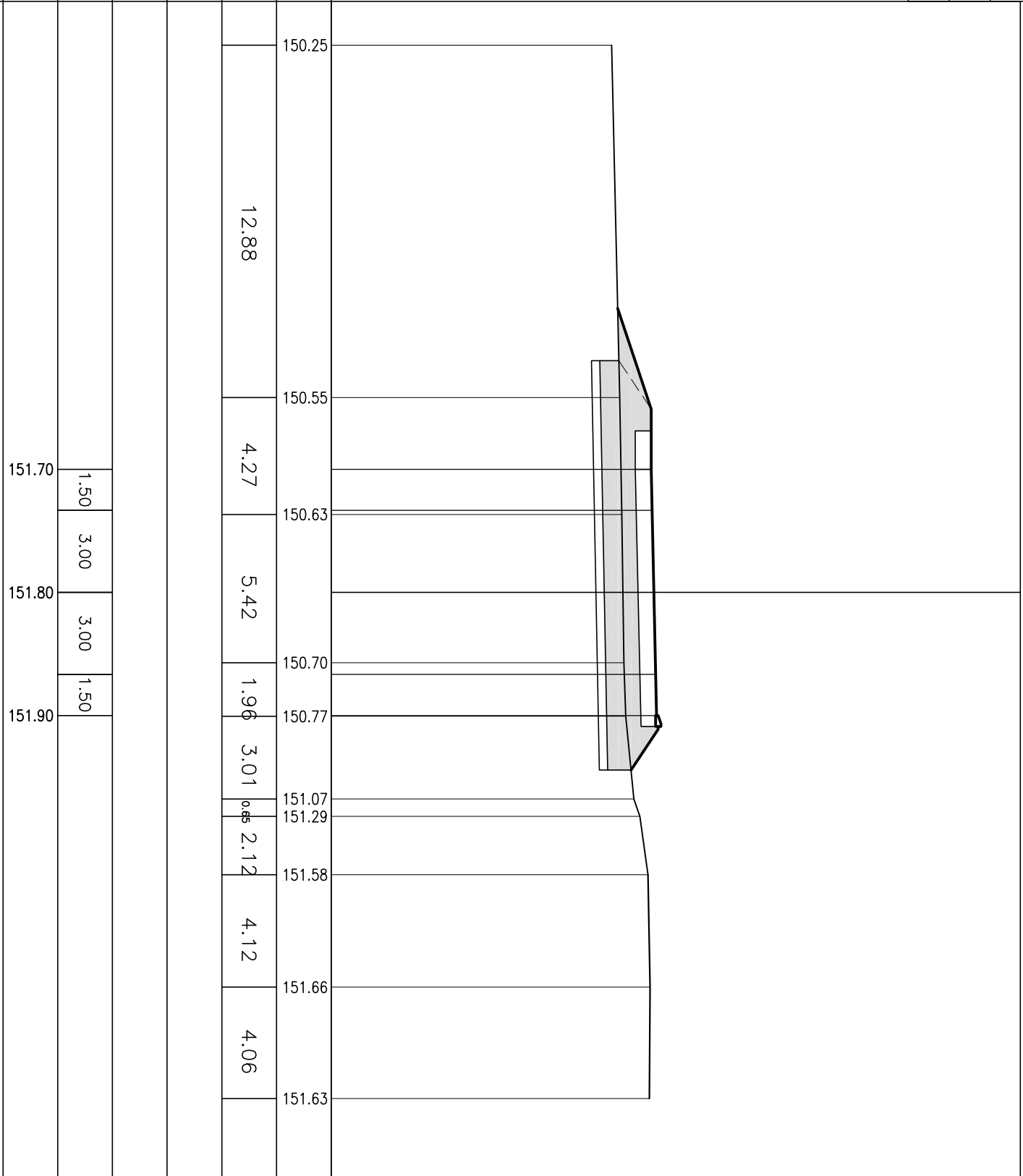
140
200
200

QUOTE TERRENO	150.25	150.55	150.63	150.70	150.77	151.07	151.29	151.58	151.66	151.63
PARZIALI TERRENO	12.88	4.27	5.42	1.96	3.01	0.88	2.12	4.12	4.06	

PROGRESSIVE PROGETTO

PARZIALI PROGETTO

QUOTE PROGETTO



PROFILO: Rotatoria

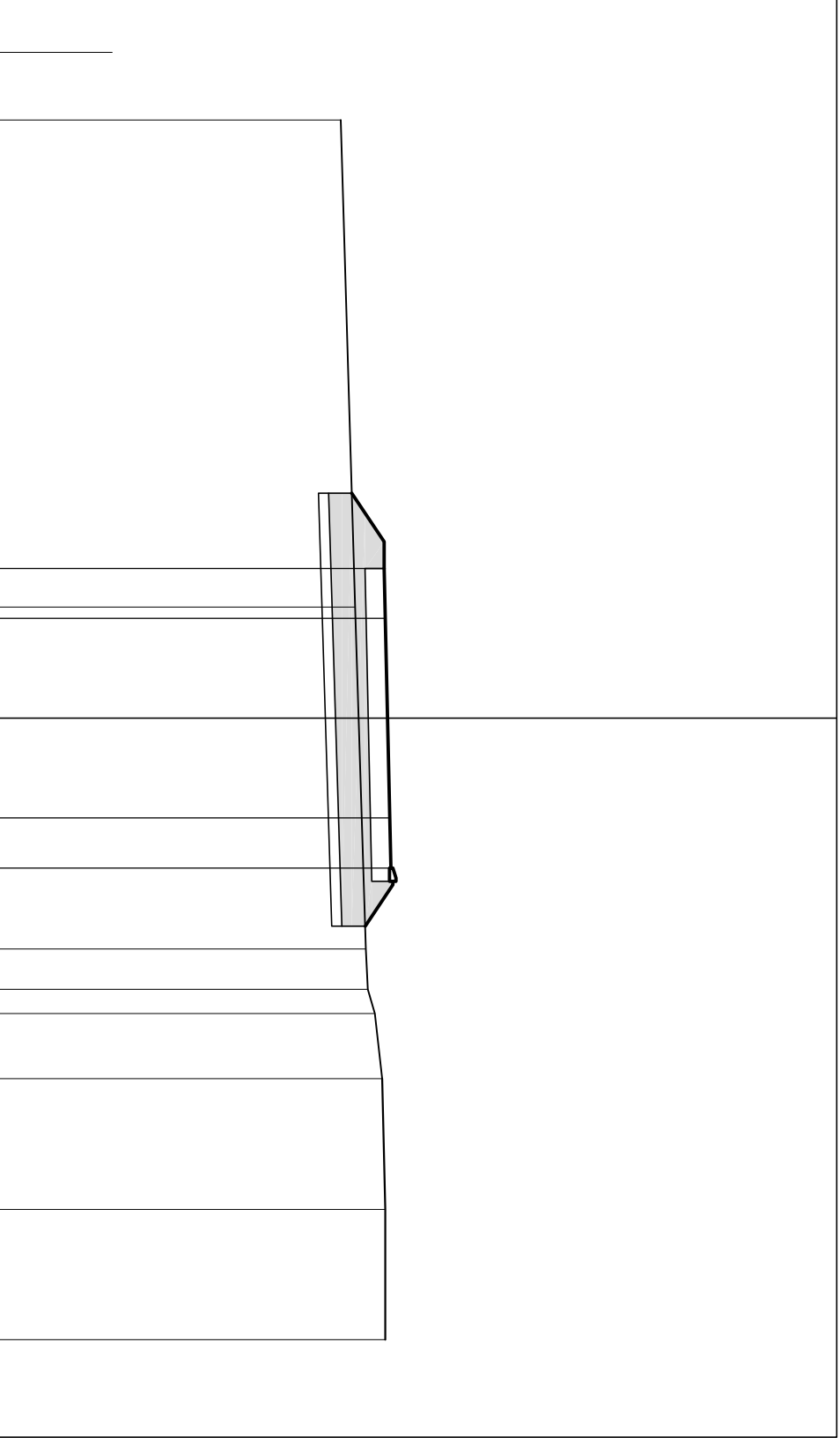
SEZIONE: F

PROGRESSIVA: 0.00

Area Rilevato = mq 13.80

140
200
200

QUOTE TERRENO	150.30	150.74	151.05	151.11	151.33	151.55	151.64	151.63
PARZIALI TERRENO	14.63	10.27	1.24	1.97	3.92	3.91		
PROGRESSIVE PROGETTO								
PARZIALI PROGETTO	1.50	3.00	3.00	1.50				
QUOTE PROGETTO	151.60	151.70	151.80					



PROFILO: Rotatoria

SEZIONE: G

PROGRESSIVA: 0.00

Area Rilevato = mq 10.70

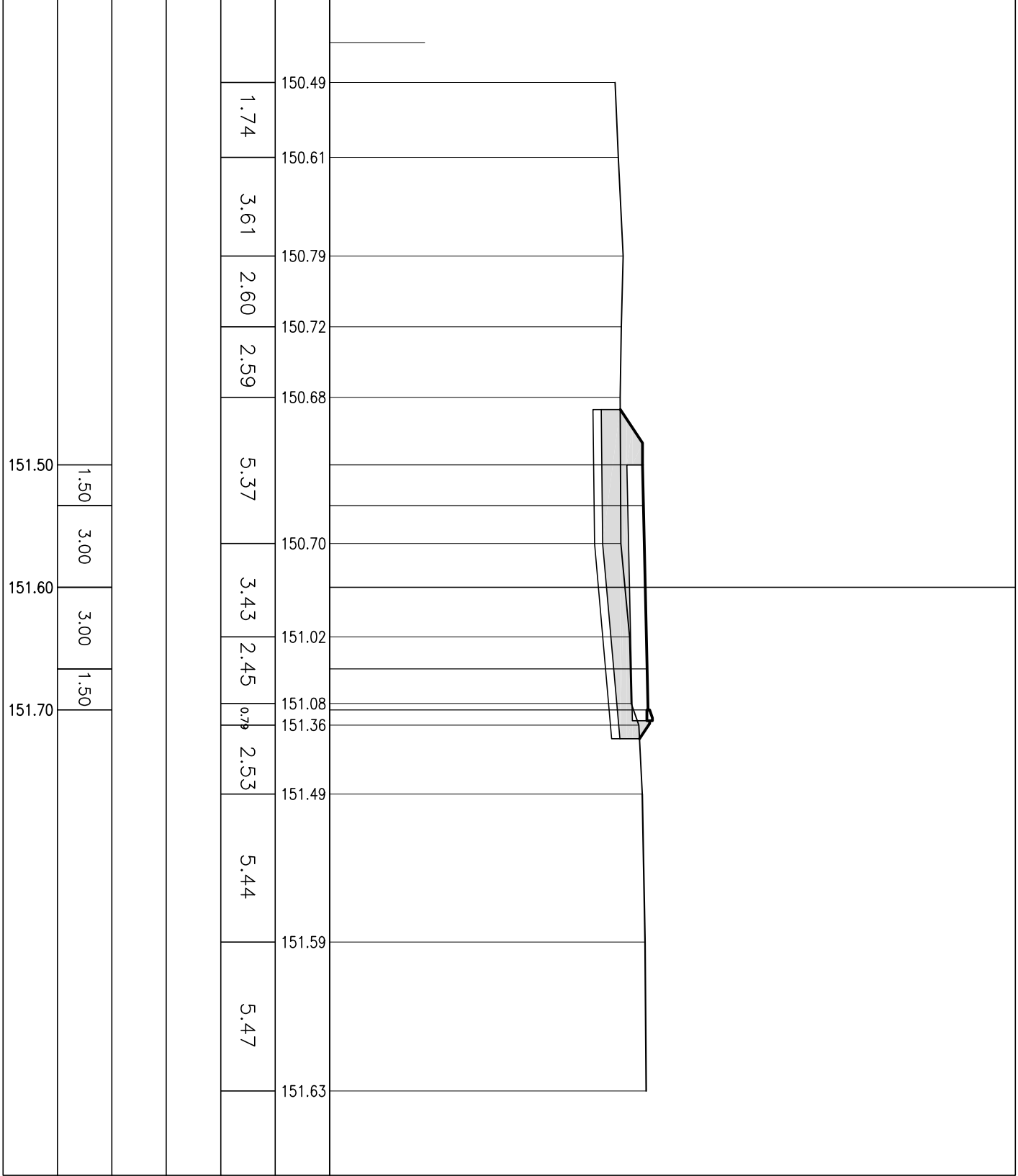
140
200
200

QUOTE TERRENO	150.49	150.61	150.79	150.72	150.68	150.70	151.02	151.08	151.36	151.49	151.59	151.63
PARZIALI TERRENO	1.74	3.61	2.60	2.59	5.37	3.43	2.45	2.53	5.44	5.47		

PROGRESSIVE PROGETTO

PARZIALI PROGETTO

QUOTE PROGETTO



PROFILO: Rotatoria

SEZIONE: H

PROGRESSIVA: 0.00

Area Rilevato = mq 0.00

140
200
200

QUOTE TERRENO	151.28	151.17	151.38	151.38	151.39	151.44	151.63
PARZIALI TERRENO	1.91	3.91	4.18	6.54	7.27	1.50	14.68

PROGRESSIVE PROGETTO				
PARZIALI PROGETTO	1.50	3.00	3.00	1.50

QUOTE PROGETTO	151.40	151.50	151.60
PROGETTO	1.50	3.00	1.50

PROFILO: Rotatoria

SEZIONE: I

PROGRESSIVA: 0.00

Area Rilevato = mq 5.80

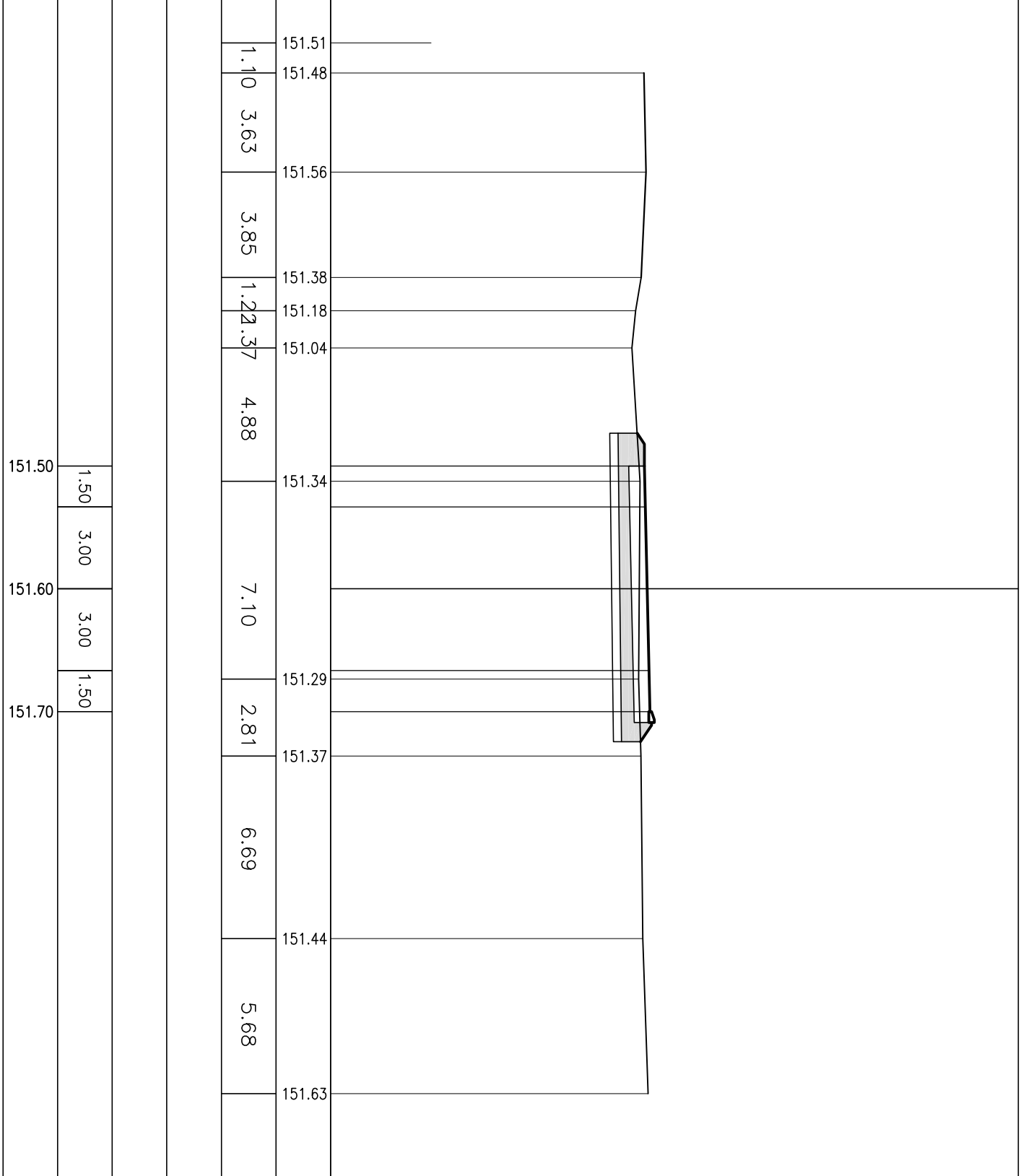
140
200
200

QUOTE TERRENO	151.51	151.48	151.56	151.38	151.18	151.04	151.34	151.29	151.37	151.44	151.63
PARZIALI TERRENO	1.10	3.63	3.85	1.22	3.37	4.88	7.10	2.81	6.69	5.68	

PROGRESSIVE PROGETTO

PARZIALI PROGETTO

QUOTE PROGETTO



PROFILO: Rotatoria

SEZIONE: L

PROGRESSIVA: 0.00

Area Rilevato = mq 7.00

140
200
200

QUOTE TERRENO	151.35	151.37	151.28	151.22	151.26	151.29	151.38	151.42	151.44	151.47	151.63
PARZIALI TERRENO	0.83	2.77	6.12	8.63	3.37	4.76	3.57	2.81	2.65	3.20	

PROGRESSIVE PROGETTO

PARZIALI PROGETTO

QUOTE PROGETTO

151.60	1.50	3.00	3.00	1.50	151.70	151.80
--------	------	------	------	------	--------	--------