

**ORDINANZA n. 22 /2014**

Prot. *hh215*

Ancona, **25 MAR. 2014**

**S.P. 361 "Septempedana" – Comuni di Ancona e Osimo.**

**Revisione della segnaletica verticale di prescrizione, quale limite di velocità 50 Km/h e divieto di sorpasso dal Km 0+000 al Km 0+770, dal Km 1+650 al Km 2+200.**

**Limite di velocità 60 Km/h e divieto di sorpasso dal Km 4+200 al Km 5+750.**

**Limite di velocità 50 Km/h e divieto di sorpasso dal Km 9+850 al Km 10+370 e dal Km 11+390 al Km 12+259.**

**Limite di velocità 70 Km/h dal Km 12+259 al Km 13+095.**

**Limite di velocità 70 Km/h e divieto di sorpasso dal Km 14+810 al Km 15+295.**

**ANNULLA E SOSTITUISCE L'ORDINANZA N. 21/2014 PROT. 42707 DEL 21/03/2014**

**IL DIRIGENTE**

**RICHIAMATA** l'ordinanza n. 21 del 2014, prot. 42707 del 21/03/2014, dove, per mero errore materiale, il dispositivo non risulta allineato a quanto indicato nella tabella esplicativa e quindi da annullare;

**VISTE** le delibera di Giunta dei Comuni interessati con le quali vengono delimitati i centri abitati di Aspigo ( dal km 0+770 al km 1+350 per il Comune di Ancona e dal Km 1+350 al km 1+650 per il Comune di Osimo), San Biagio (dal km 2+200 al km 4+200), Padiglione (dal km 10+370 al km 11+390) e Passatempo (dal km 13+095 al km 14+810);

**VISTO** il verbale di cessione al Comune di Osimo del tratto della S.P. 361 "Septempedana" dal km 5+750 al 9+850;

**CONSIDERATO** che nei tratti di strada di cui all'oggetto, sono presenti diversi insediamenti residenziale, oltre alla presenza di curve, incroci con strade comunali e rotonde;

**CONSIDERATO** che il tratto di strada in oggetto rappresenta un collegamento primario tra il Comune di Ancona e la Provincia di Macerata attraversando l'agglomerato urbano del Comune di Osimo riversando sulla stessa un flusso veicolare notevole;

**CONSIDERATO** che ad intensificare il traffico, contribuisce l'afflusso dei veicoli provenienti dagli accessi privati, nonché dei mezzi pesanti provenienti dai vari insediamenti produttivi;

**CONSIDERATO** che nel tratto di strada in oggetto sono presenti ben cinque centri urbani sui quali vige il limite di velocità di 50 Km/h;

**CONSIDERATO** che per le motivazioni indicate nella stessa, lo scopo è quello di garantire una maggiore sicurezza per gli utenti della strada;

**RITENUTO** opportuno effettuare una ricognizione completa da parte del personale tecnico della Provincia di Ancona;

**ACCERTATO** dal sopralluogo del personale tecnico della Provincia di Ancona che è necessario revisionare razionalizzare i limiti di velocità e la relativa segnaletica;

**VISTO** l'art. 5 comma 3 e l'art. 6 comma 4 lettera b) del D.L.vo 30/04/92, n. 285 (Nuovo Codice della Strada) che conferiscono all'Ente proprietario della strada il potere per la regolamentazione della circolazione a mezzo ordinanza;

**RICHIAMATA** la Direttiva del Ministero delle Infrastrutture e dei Trasporti con cui si invita gli Enti proprietari delle strade, ad operare una revisione periodica dei limiti di velocità esistenti;

**RICHIAMATO** il D.P.R. 16 dicembre 1992, n. 495, successive modifiche e integrazioni (Regolamento di esecuzione e di attuazione del Nuovo Codice della Strada);

**ORDINA**

la revisione e l'apposizione della segnaletica verticale di prescrizione, quale limite di velocità 50 Km/h e divieto di sorpasso dal Km 0+000 al Km 0+770 e dal Km 1+650 al Km 2+200.

























Limite di velocità 60 Km/h e divieto di sorpasso dal Km 4+200 al Km 5+750.

Limite di velocità 50 Km/h e divieto di sorpasso dal Km 9+850 al Km 10+370 e dal Km 11+390 al Km 12+259.

Limite di velocità 70 Km/h dal Km 12+259 al Km 13+095

Limite di velocità 70 Km/h e divieto di sorpasso dal Km 14+810 al Km 15+295

della S.P. 361 "Septempedana", come meglio dettagliato nella seguente tabella esplicativa, a decorrere dalle ore 12,00 del giorno 25 marzo 2014.

TRATTO DI STRADA	LIMITI E DIVIETI ATTUALI	LIMITI E DIVIETI DI CUI ALLA PRESENTE ORDINANZA
Dal Km 0+000 al Km 0+770	 	 
Dal km 0+770 al km 1+650	c.a. ASPIO (AN) dal km 0+770 al km 1+350	c.a. ASPIO (OSIMO) dal km 1+350 al km 1+650
Dal Km 1+650 al Km 2+200	 	 
Dal km 2+200 al km 4+200	c.a. SAN BIAGIO	c.a. SAN BIAGIO
Dal km 4+200 al km 5+750	 	 
Dal km 5+750 al km 9+850	c.a. OSIMO	c.a. OSIMO
Dal Km 9+850 al Km 10+370	 	 
Dal km 10+370 al km 11+390	c.a. PADIGLIONE	c.a. PADIGLIONE
Dal Km 11+390 al Km 12+259	 	 
Dal Km 12+259 al Km 13+095		
Dal km 13+095 al km 14+810	c.a. PASSATEMPO	c.a. PASSATEMPO
Dal Km 14+810 al Km 15+295		 

La presente ordinanza annulla e sostituisce le precedenti che interessano il tratto di S.P. 361 "Septempedana" dal Km 00+000 al Km 15+590 escluse le prescrizioni vigenti nei centri abitati.

Il Personale della Unità Operativa di Ancona è incaricato della esecuzione della presente ordinanza, dell'apposizione, manutenzione e custodia della segnaletica verticale e dispositivi regolamentari, oltre alla modifica della segnaletica orizzontale.

Contro i trasgressori si procederà a termine di legge.

Contro la presente è ammesso ricorso, ai sensi dell'art. 37, comma 3, del Nuovo Codice della strada e dell'art. 74 del regolamento di esecuzione e di attuazione, entro 60 giorni, presso l'Ispettorato per la circolazione e la sicurezza stradale del Ministero dei Lavori pubblici e la Provincia di Ancona.

La presente ordinanza sarà trasmessa ai Comuni interessati per la pubblicazione agli Albi Pretori ed ai giornali perché la riproducano nelle pagine locali.


IL DIRIGENTE  
(Dott. Ing. Massimo Sbriscia)

**PROVINCIA DI ANCONA**

DIPARTIMENTO III - GOVERNO DEL TERRITORIO

Servizio II - Gestione Viabilità

Area Amministrativa, concessioni ed autorizzazioni



PROT. **44215**

DATA **25 MAR. 2014**

AI SIG. SINDACO  
COMUNE DI ANCONA

AI SIG. SINDACO  
COMUNE DI OSIMO

ALLA PREFETTURA DI  
60100 - ANCONA

REGIONE MARCHE:  
-PROTEZIONE CIVILE  
-ASS.TO VIABILITA'  
Via G. da Fabriano, 9  
60100 - ANCONA

ISPETTORATO MOTORIZZAZIONE CIVILE E T.C.  
Via Aspigo, 109/b  
60100 - ANCONA

SEZIONE POLIZIA STRADALE Via Gervasoni, 19  
60129 - ANCONA

COMANDO PROVINCIALE CARABINIERI  
Via della Montagnola, 81/A  
60100 - ANCONA

COMANDO VIGILI DEL FUOCO COMANDO PROVINCIALE  
Via Valle Miano, 50  
60100 - ANCONA

CENTRALE OPERATIVA 118 C/O AZIENDA OSPEDALIERA  
"OSPEDALI RIUNITI" ANCONA Via Conca, 71  
60020 - Torrette di ANCONA

CENTRO REGIONALE DI COORDINAMENTO  
DELLE ATTIVITA' TRASFUSIONALI MEDICINA  
TRASFUSIONALE AZIENDA OSPEDALIERA  
"OSPEDALI RIUNITI" ANCONA  
Via Conca, 71  
60020 - Torrette di ANCONA

CROCE ROSSA COMITATO PROVINCIALE di ANCONA  
Via del Commercio, 7  
60100 - ANCONA

AUTOMOBILE CLUB ITALIA  
Corso Stamira, 78  
60100 - ANCONA

RAI RADIOTELEVISIONE ITALIANA  
Piazza della Repubblica, 1  
60121- ANCONA

CORRIERE ADRIATICO  
Via Rodolfo Berti, 20  
60126 - ANCONA

IL RESTO DEL CARLINO  
VIA Astagno, 1  
60122 - ANCONA

IL MESSAGGERO  
Viale della Vittoria 35  
60123 ANCONA  
AG. ANSA  
Lungomare Vanvitelli, 6  
60121 ANCONA

OGGETTO: Per opportuna conoscenza e norma si  
trasmette copia ordinanza.

ATMA e CONEROBUS Via Bocconi n. 35  
60125 - ANCONA

PRESSO LA SEDE:

- DIRETTORE DIPARTIMENTO
- RESPONSABILE AREA COORD. UU. OO.
- U.O. di ANCONA
- UFFICIO TRASPORTI ECCEZIONALI
- UFFICIO CONCESSIONI
- UFFICIO STAMPA

IL DIRIGENTE  
Dott. Ing. Massimo Sbriscia

Via Ruggeri n. 5 - 60131 Ancona - Tel. 071 5894.261/260 - Fax 071 5894.368  
Apertura al pubblico dal Lunedì al Venerdì dalle ore 10 alle ore 13; Martedì e Giovedì dalle ore 15 alle ore 17

www.provincia.ancona.it