



Provincia
di Ancona

DIPARTIMENTO III – GOVERNO DEL TERRITORIO

SERVIZIO II GESTIONE VIABILITA'

Via Ruggeri 5 – 60100 Ancona – tel. 071/5894284, fax 071/5894368

ORDINANZA n. 28/2011

Prot. 21588

Ancona, 07/03/2011

S.P. 2 “Sirolo - Senigallia” – Comuni di Camerano e Sirolo – Revisione della segnaletica verticale di prescrizione, quale limite di velocità 50 Km/h e divieto di sorpasso dal Km 02+400 al Km 03+805 e dal Km 04+840 al Km 05+400. Limite di velocità 70 Km/h dal Km 03+805 al Km 04+310, limite di velocità 70 Km/h e divieto di sorpasso dal Km 04+310 al Km 04+840, dal Km 05+400 al Km 07+300 e dal Km 08+230 al Km 10+800.

IL DIRIGENTE

VISTA la richiesta del Comune di Camerano, pervenuta in data 11.02.2011 prot. 12667, con la quale si richiede lo spostamento del limite di velocità di 70 Km/h dal Km 05+470 al Km 05+400;

VISTA la delibera di Giunta del Comune di Camerano n° 8 del 03.02.2003 con la quale il Comune anzidetto delimitava una nuova area di centro abitato che includeva il tratto di S.P. 2 dal Km 07+300 al Km 08+230;

VISTO il verbale di passaggio dei lavori eseguiti dall'ANAS S.p.A., redatto in data 10.06.2010 Prot. CAN – 0013615-I del 11.06.2010, a seguito della realizzazione della nuova rotatoria al Km 10+800 della S.P. 2 incrocio con la S.S. 16, in accordo tra l'ANAS S.p.A., la Provincia di Ancona e il Comune di Camerano con il quale si definivano le competenze per la manutenzione e gestione delle nuove aree;

CONSIDERATO che nei tratti di strada della di cui all'oggetto, sono presenti diversi insediamenti residenziale, oltre alla presenza di curve, incroci con strade comunali e rotatorie;

CONSIDERATO che il tratto di strada in oggetto collega i centri abitati del Coppo di Sirolo e camerano e con altre strade provinciali alla S.S. 16 “Adriatica”, che soprattutto durante il periodo estivo si verifica un intensificarsi del traffico, data la notevole affluenza di turisti che si riversano sulla Riviera del Conero, aumentando notevolmente i flussi di traffico veicolare;

CONSIDERATO che ad intensificare il traffico, contribuisce l'afflusso dei veicoli provenienti dagli accessi privati, nonché dei mezzi pesanti provenienti dai vari insediamenti produttivi;

CONSIDERATO che nel tratto di strada compreso tra il Km 07+300 e il Km 08+230 è presente un insediamento industriale – artigianale del Comune di camerano di importanti dimensioni sul quale vige il limite di velocità di 50 Km/h;

CONSIDERATO che per le motivazioni indicate nella stessa, lo scopo è quello di garantire una maggiore sicurezza per gli utenti della strada;


















VISTO l'art. 5 comma 3 e l'art. 6 comma 4 lettera b) del D.L.vo 30/04/92, n. 285 (Nuovo Codice della Strada) che conferiscono all'Ente proprietario della strada il potere per la regolamentazione della circolazione a mezzo ordinanza;

RICHIAMATA la Direttiva del Ministero delle Infrastrutture e dei Trasporti con cui si invita gli Enti proprietari delle strade, ad operare una revisione periodica dei limiti di velocità esistenti;

RICHIAMATO il D.P.R. 16 dicembre 1992, n. 495, successive modifiche e integrazioni (Regolamento di esecuzione e di attuazione del Nuovo Codice della Strada);

ORDINA

la revisione e l'apposizione della segnaletica verticale di prescrizione, quale limite di velocità 50 Km/h e divieto di sorpasso dal Km 02+400 al Km 03+805 e dal Km 04+840 al Km 05+400. Limite di velocità 70 Km/h dal Km 03+805 al Km 04+310, limite di velocità 70 Km/h e divieto di sorpasso dal Km 04+310 al Km 04+840, dal Km 05+400 al Km 07+300 e dal Km 08+230 al Km 10+800, della S.P. 2 "Sirolo - Senigallia", come meglio dettagliato nella seguente tabella esplicativa, a decorrere dalle ore 12,00 del giorno 08.03.2011.

TRATTO DI STRADA	LIMITI E DIVIETI ATTUALI	LIMITI E DIVIETI DI CUI ALLA PRESENTE ORDINANZA
Dal Km 00+000 al Km 02+400 (Centro abitato di Sirolo/Coppo)	SIROLO/COPPO	SIROLO/COPPO
Dal Km 02+400 al Km 03+805		 
Dal Km 03+805 al Km 04+310	Nessun limite indicato – Vigè il limite di 90 Km/h come previsto da codice	
Dal Km 04+310 al Km 04+840	Nessun limite indicato – Vigè il limite di 90 Km/h come previsto da codice 	 
Dal Km 04+840 al Km 05+470	 	(MODIFICATO COME SEGUE)
Dal Km 04+840 al Km 05+400	/	 
Dal Km 05+400 al Km 10+680	 	(MODIFICATO COME SEGUE)
Dal Km 05+400 al Km 07+300	/	 
Dal Km 07+300 al Km 08+230 (Centro abitato di Camerano)	/	CAMERANO
Dal Km 08+230 al Km 10+800 (Rotatoria ANAS - S.S. 16)	/	 

La presente ordinanza annulla e sostituisce le precedenti che interessano il tratto di S.P. 2 "Sirolo – Senigallia", dal Km 00+000 al Km 10+800 escluse le prescrizioni vigenti nei centri abitati.

Il Personale della Unità Operativa di Ancona è incaricato della esecuzione della presente ordinanza, dell'apposizione, manutenzione e custodia della segnaletica verticale e dispositivi regolamentari, oltre alla modifica della segnaletica orizzontale.

Contro i trasgressori si procederà a termine di legge.

Contro la presente è ammesso ricorso, ai sensi dell'art. 37, comma 3, del Nuovo Codice della strada e dell'art. 74 del regolamento di esecuzione e di attuazione, entro 60 giorni, presso l'Ispettorato per la circolazione e la sicurezza stradale del Ministero dei Lavori pubblici e la Provincia di Ancona.

La presente ordinanza sarà trasmessa ai Comuni interessati per la pubblicazione agli Albi Pretori ed ai giornali perché la riproducano nelle pagine locali.

IL DIRIGENTE
(Dott. Ing. Giacomo Dolciotti)